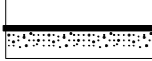




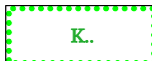




ÚZEMNÍ PLÁN VLČICE ZMĚNA Č. 1

1. VÝKRES ZÁKLADNÍHO ČLENĚNÍ ÚZEMÍ

1 : 5 000

	HRANICE ŘEŠENÉHO ÚZEMÍ
	HRANICE KATASTRÁLNÍCH ÚZEMÍ
	HRANICE ZASTAVĚNÉHO ÚZEMÍ K 1. 10. 2021
	ZASTAVITELNÉ PLOCHY
	PLOCHY PŘESTAVBY
	PLOCHY ZMĚN V KRAJINĚ
	ZASTAVĚNÉ ÚZEMÍ K 1. 10. 2021
	OZNAČENÍ ZASTAVITELNÝCH PLOCH, PLOCH PŘESTAVBY A KORIDORŮ DOPRAVNÍ A TECHNICKÉ INFRASTRUKTURY, KTERÉ JSOU PŘEDMĚTEM ZMĚNY Č. 1



PROJEKTOVÁ ČINNOST, URBANISMUS, ÚZEMNÍ PLÁNOVÁNÍ, EKOLOGIE, GIS

URBANISTICKÉ STŘEDISKO OSTRAVA, s.r.o.

Spartakovců 6 014/3, Ostrava-Poruba, 70800

tel: 596 939 530, 596 939 531

ZODP.PROJEKTANT:	ING. ARCH. HELENA SALVETOVÁ	ZAK. ČÍSLO:	U - 522
ZPRACOVATEL:	ING. ARCH. HELENA SALVETOVÁ		
OBJEDNATEL:	OBEC VLČICE	DATUM:	KVĚTEN 2022