

ÚZEMNÍ PLÁN

SUPÍKOVICE

ÚPLNÉ ZNĚNÍ PO ZMĚNĚ Č. 1


B6 VEŘEJNĚ PROSPĚŠNÉ STAVBY A OPATŘENÍ

1 : 5 000



HRANICE OBCE


PLOCHY A KORIDORY POUZE S MOŽNOSTÍ VYVLASTNĚNÍ (dle §170 STZ)



VEŘEJNĚ PROSPĚŠNÉ STAVBY PRO DOPRAVU



VEŘEJNĚ PROSPĚŠNÉ STAVBY PRO TECHNICKOU INFRASTRUKTURU




VEŘEJNĚ PROSPĚŠNÉ STAVBY PRO TECHNICKOU INFRASTRUKTURU



VEŘEJNĚ PROSPĚŠNÉ STAVBY PRO PROTIEROZNÍ A PROTIPOVODŇOVÁ OPATŘENÍ



VEŘEJNĚ PROSPĚŠNÉ STAVBY PRO PROTIEROZNÍ A PROTIPOVODŇOVÁ OPATŘENÍ



VEŘEJNĚ PROSPĚŠNÁ OPATŘENÍ K ZALOŽENÍ PRVKŮ ÚSES

PLOCHY A KORIDORY POUZE S MOŽNOSTÍ UPLATNĚNÍ PŘEDKUPNÍHO PRÁVA (dle §101 STZ)



VEŘEJNÁ PROSTRANSTVÍ



PROJEKTOVÁ ČINNOST, URBANISMUS, ÚZEMNÍ PLÁNOVÁNÍ, EKOLOGIE, GIS

URBANISTICKÉ STŘEDISKO OSTRAVA, s.r.o.

OSTRAVA s.r.o.

Spartakovců 3, Ostrava-Poruba, 70800

tel: 596 939 530, 596 939 531

ZODP.PROJEKTANT: ING.ARCH.HELENA SALVETOVÁ

ZAK. ČÍSLO: U - 654

ZPRACOVATEL: ING.ARCH.HELENA SALVETOVÁ

OBJEDNATEL: OBEC SUPÍKOVICE

DATUM: ČERVEN 2021