















# ÚZEMNÍ PLÁN LIPOVÁ-LÁZNĚ ZMĚNA Č. 1

## 3. DOPRAVNÍ INFRASTRUKTURA

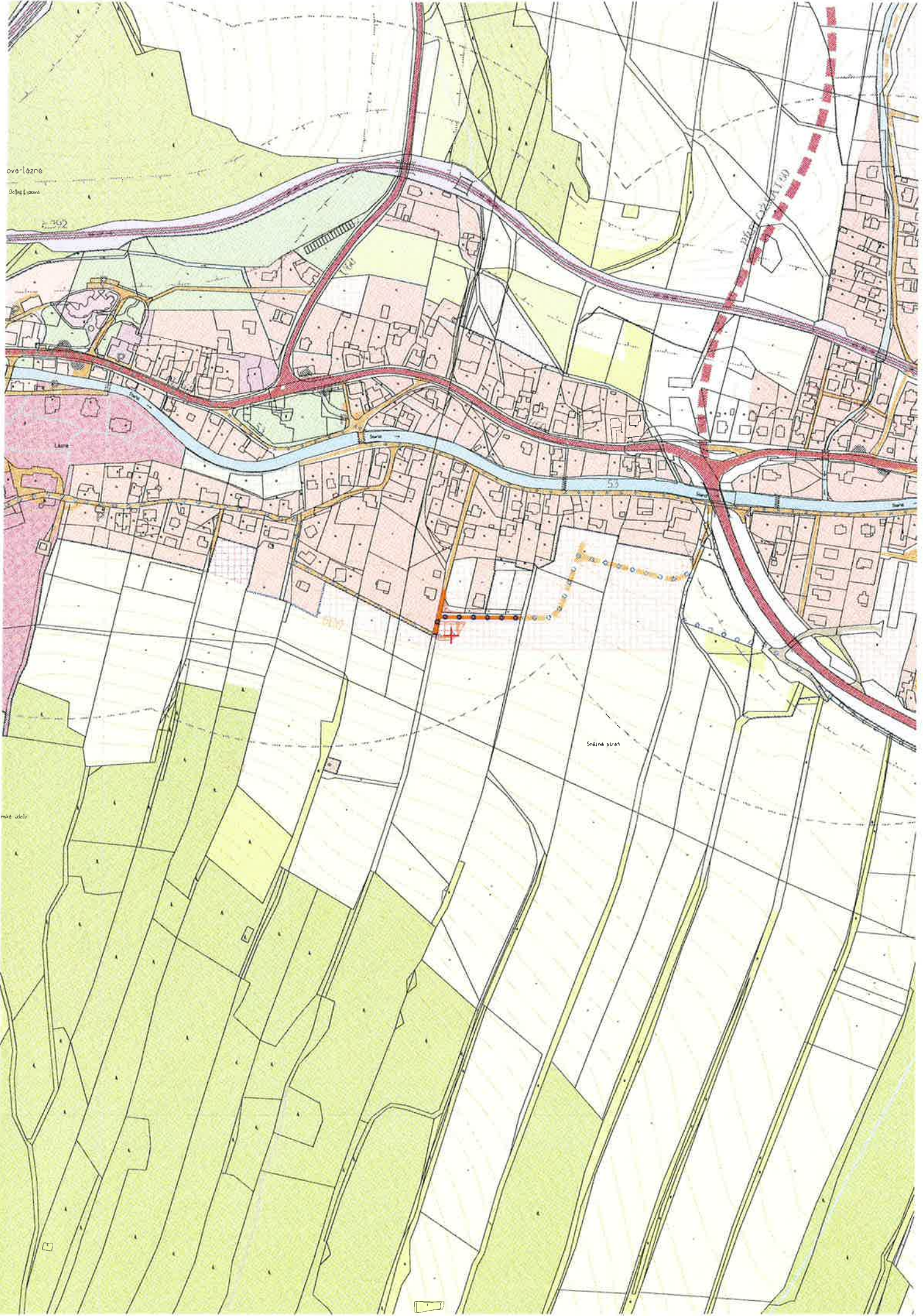
1 : 5 000

### LEGENDA NAVRŽENÝCH ZMĚN

STAV	NÁVRH	
		SILNICE II. A III. TŘÍDY
		MÍSTNÍ KOMUNIKACE
		TRASY A ZAŘÍZENÍ CYKLISTICKÉ DOPRAVY
		PLOCHY BYDLENÍ V RODINNÝCH DOMECH - VENKOVSKÉ
		PLOCHY VEŘEJNÝCH PROSTRANSTVÍ
		PLOCHY DOPRAVNÍ INFRASTRUKTURY - SILNIČNÍ
		RUŠENÉ JEVY



ova-lázně  
Bohyně



Světlá strana

oké údolí



