ÚZEMNÍ PLÁN
LIPOVÁ-LÁZNĚ
ZMĚNA Č. 1

7. KOORDINAČNÍ VÝKRES 1 : 5 000

LEGENDA NAVRŽENÝCH ZMĚN

STAV NÁVRH

HRANICE ZASTAVĚNÉHO ÚZEMÍ K 1. 5. 2018

Z.. HRANICE ZASTAVITELNÝCH PLOCH S OZNAČENÍM

P.. HRANICE PLOCH PŘESTAVBY S OZNAČENÍM

K.. HRANICE PLOCH ZMĚN V KRAJINĚ S OZNAČENÍM

PLOCHY S ROZDÍLNÝM ZPŮSOBEM VYUŽITÍ

PLOCHY STABILIZOVANÉ	PLOCHY ZMĚN	
BV	BV	PLOCHY BYDLENÍ V RODINNÝCH DOMECH - VENKOVSKÉ
RZ		PLOCHY REKREACE - PLOCHY ZAHRÁDKOVÝCH OSAD
OX	OX	PLOCHY OBČANSKÉHO VYBAVENÍ SE SPECIFICKÝM VYUŽITÍM
PV		PLOCHY VEŘEJNÝCH PROSTRANSTVÍ
ZV		PLOCHY VEŘEJNÝCH PROSTRANSTVÍ - ZELEŇ
SR	SR	PLOCHY SMÍŠENÉ OBYTNÉ REKREAČNÍ
	DS	PLOCHY DOPRAVNÍ INFRASTRUKTURY - SILNIČNÍ
VZ		PLOCHY VÝROBY A SKLADOVÁNÍ - ZEMĚDĚLSKÁ VÝROBA
NZ		PLOCHY ZEMĚDĚLSKÉ
NL		PLOCHY LESNÍ
NT	NT	PLOCHY TĚŽBY NEROSTŮ

STAV NÁVRH

VZDÁLENOST 50m OD OKRAJE LESA

VYMEZENÍ VÝHRADNÍCH LOŽISEK NEROSTNÝCH SUROVIN

VYMEZENÍ LOŽISEK NEVYHRAZENÝCH NEROSTŮ A LOŽISEK NEBILANCOVANÝCH

VYMEZENÍ DOBÝVACÍCH PROSTORŮ

VYMEZENÍ SESUVŮ

VYMEZENÍ VÝZNAMNÝCH GEOLOGICKÝCH LOKALIT

DOPRAVNÍ INFRASTRUKTURA

SILNICE II. A III. TŘÍDY

MÍSTNÍ KOMUNIKACE

TRASY A ZAŘÍZENÍ CYKLISTICKÉ DOPRAVY

TECHNICKÁ INFRASTRUKTURA

VEDENÍ VVN 110 kV NADZEMNÍ

VEDENÍ VN 22 kV NADZEMNÍ, VODIČE BEZ IZOLACE

ÚZEMNÍ SYSTÉM EKOLOGICKÉ STABILITY

LOKÁLNÍ BIOKORIDOR ÚSES

ZVLÁŠTNÍ ZÁJMY

ZÁJMOVÉ ÚZEMÍ MINISTERSTVA OBRANY PRO VEŠKEROU NADZEMNÍ VÝSTAVBU

ZÁJMOVÉ ÚZEMÍ MINISTERSTVA OBRANY PRO NADZEMNÍ VÝSTAVBU PŘESAHUJÍCÍ 50, 150 a 200 m n. t.

RUŠENÉ JEVY

CELÉ SPRÁVNÍ ÚZEMÍ OBCE LIPOVÁ-LÁZNĚ
JE ZÁJMOVÝM ÚZEMÍM MINISTERSTVA OBRANY
Z HLEDISKA POVOLOVÁNÍ VYJMENOVANÝCH DRUHŮ STAVEB

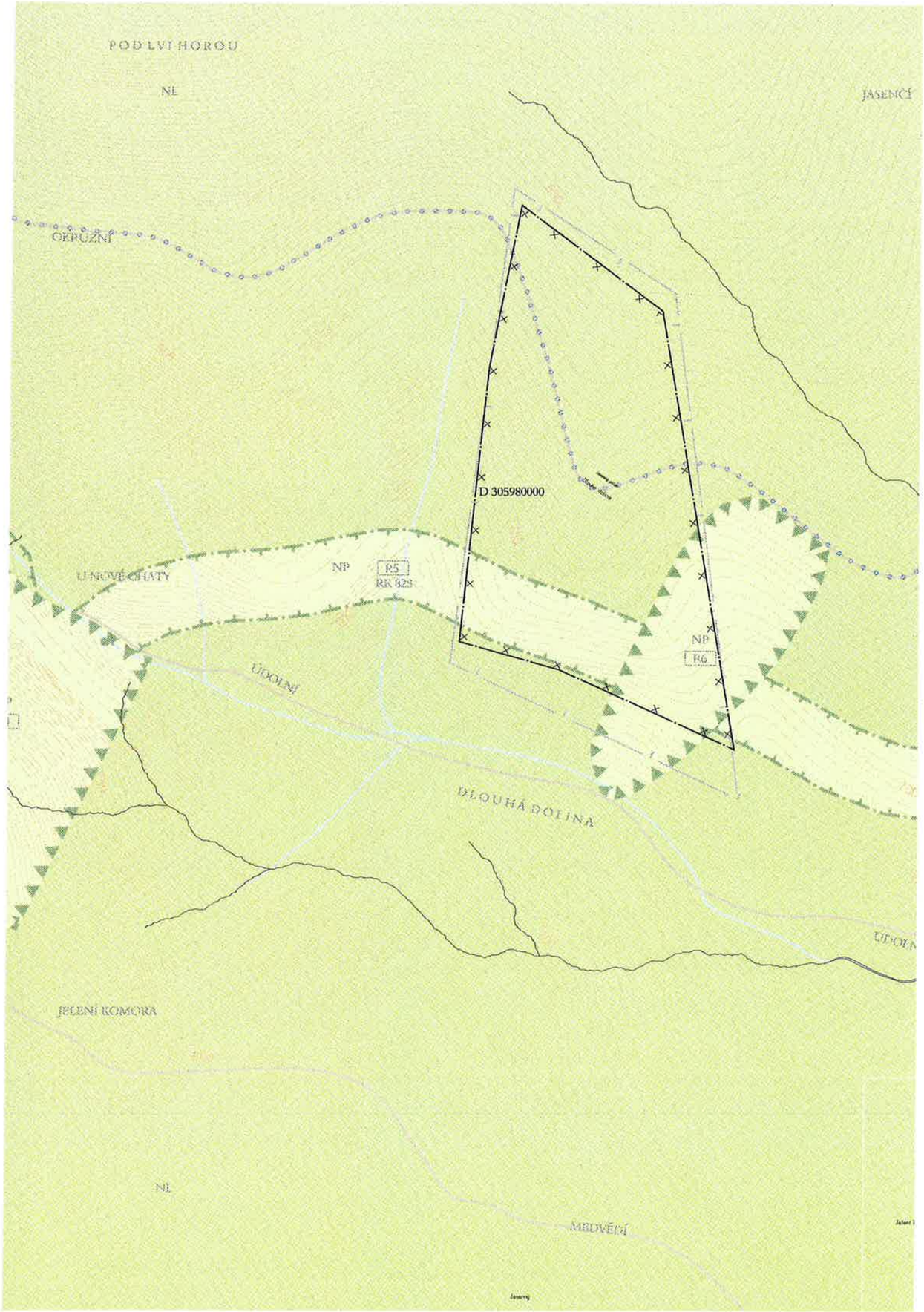
POD LVÍ HOROU
NL
JASENČÍ
OKRUŽNÍ
D 305980000
U NOVÉ CHATY
NP
R5
RK 828
NP
R6
ÚDOLNÍ
DLOUHÁ DOLINA
ÚDOLN
JELENÍ KOMORA
NL
MEDVĚDÍ

NAD POLESÍM
Z1/1
Z1
Z3
Z5
Z6
Z7
Z8
Z9
Z10
Z11
Z12
Z13
Z14
NAD NADRAŽÍM
MORAVSKOSLEZSKÝ HORSKÝ PRAMEN
VÁPENNÝ KOPEC
+ 717,4 m n.m.
PYSNÁ LOUKA

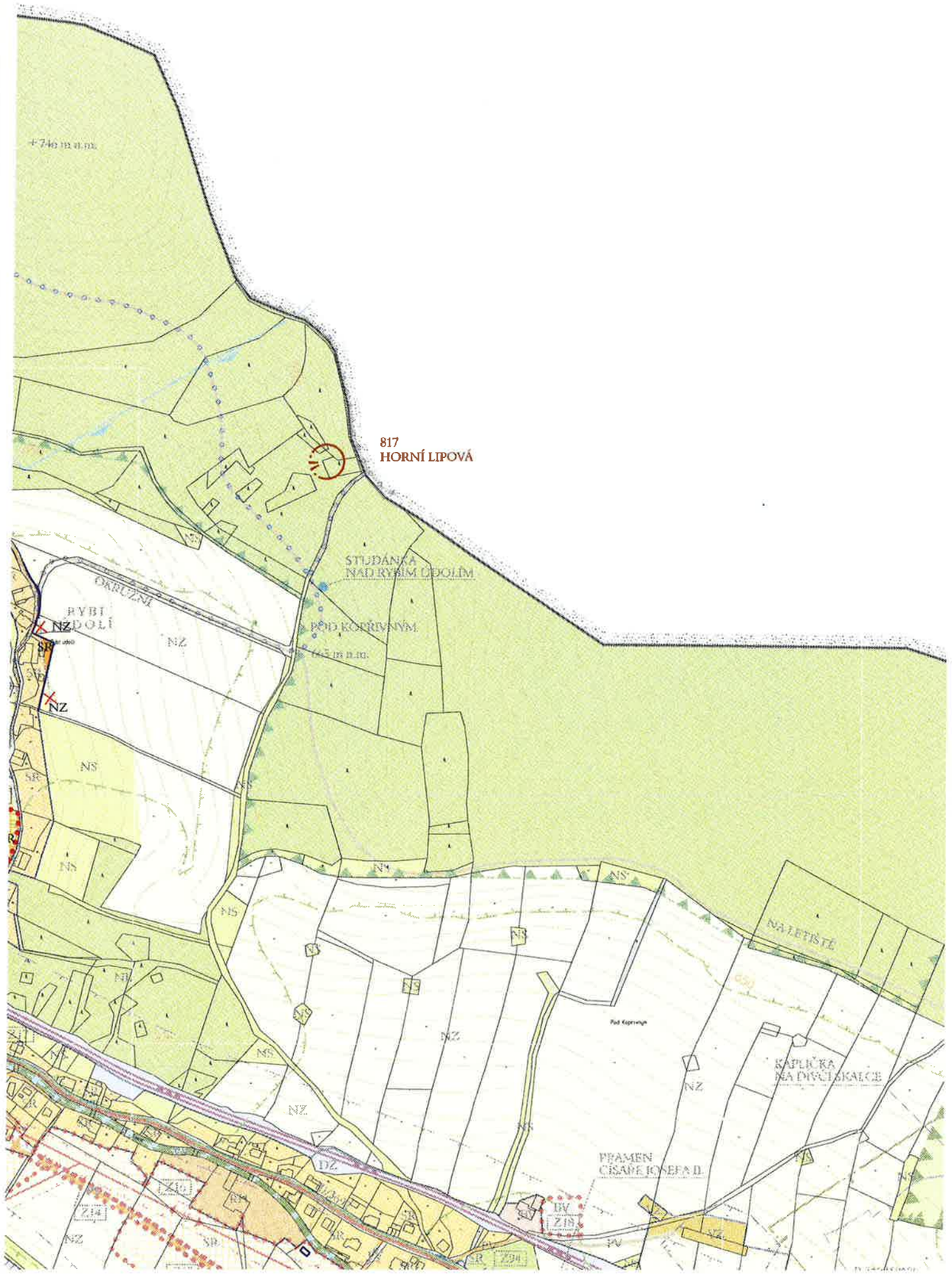
817
HORNÍ LIPOVÁ
STUDÁNKA
NAD RYBÍM ÚDOLÍM
OKRUŽNÍ
RYBÍ
ÚDOLÍ
POD KOPŘIVNÝM
NZ
NS
NA LETIŠTĚ
KAPLIČKA
NA DÍVČÍ SKALCE
PRAMEN
CÍSAŘE JOSEFA II.
DZ
Z14
Z16
Z18
Z94

NAD NÁDRAŽÍM
MORAVSKOSLEZSKÝ HORSKÝ PRAMEN
PRAMEN CÍSAŘE JOSEFA
KAPLIČKA POD PYŠNOU LOUKOU
OBLOUČNÍK
N 525520000
MRAMOROVÝ VRCH
715 m n.m.
NZ
NL
NS
RH
RN
SR
Z13
Z14
Z15
Z16
Z18
Z94
L3
K2

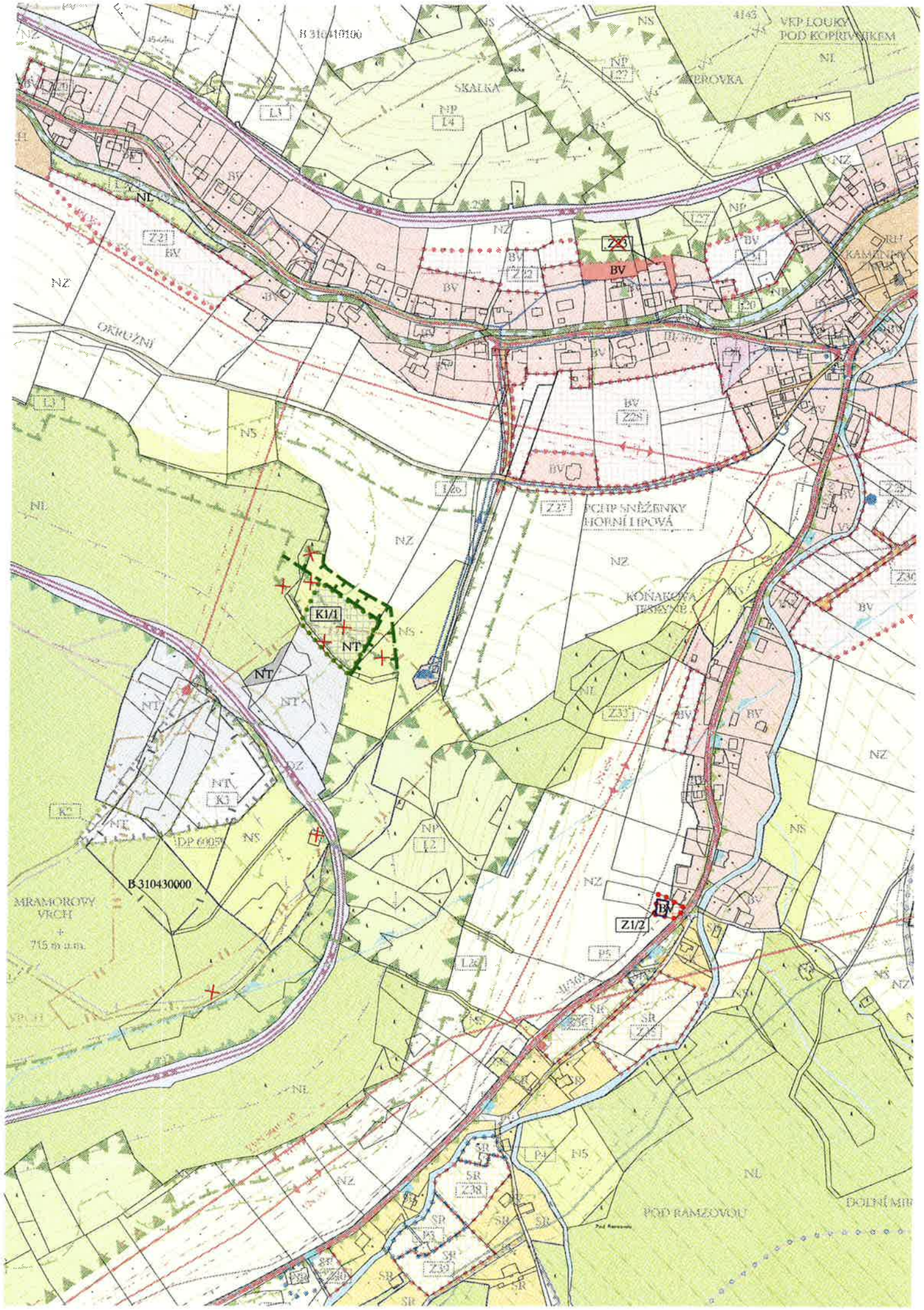

B 310410100
VKP LOUKY POD KOPRIVNÍKEM
SKALKA
OKRUŽNÍ
PCHP SNĚŽENKY HORNÍ LIPOVÁ
KONAKOVA JESKYNĚ
MRAMOROVY VRCH
715 m n.m.
B 310430000
POD RAMZOVOU
DOLNÍ MIR
Z23
Z1/2
K1/1
NT
NL
NZ
NS
BV
SR

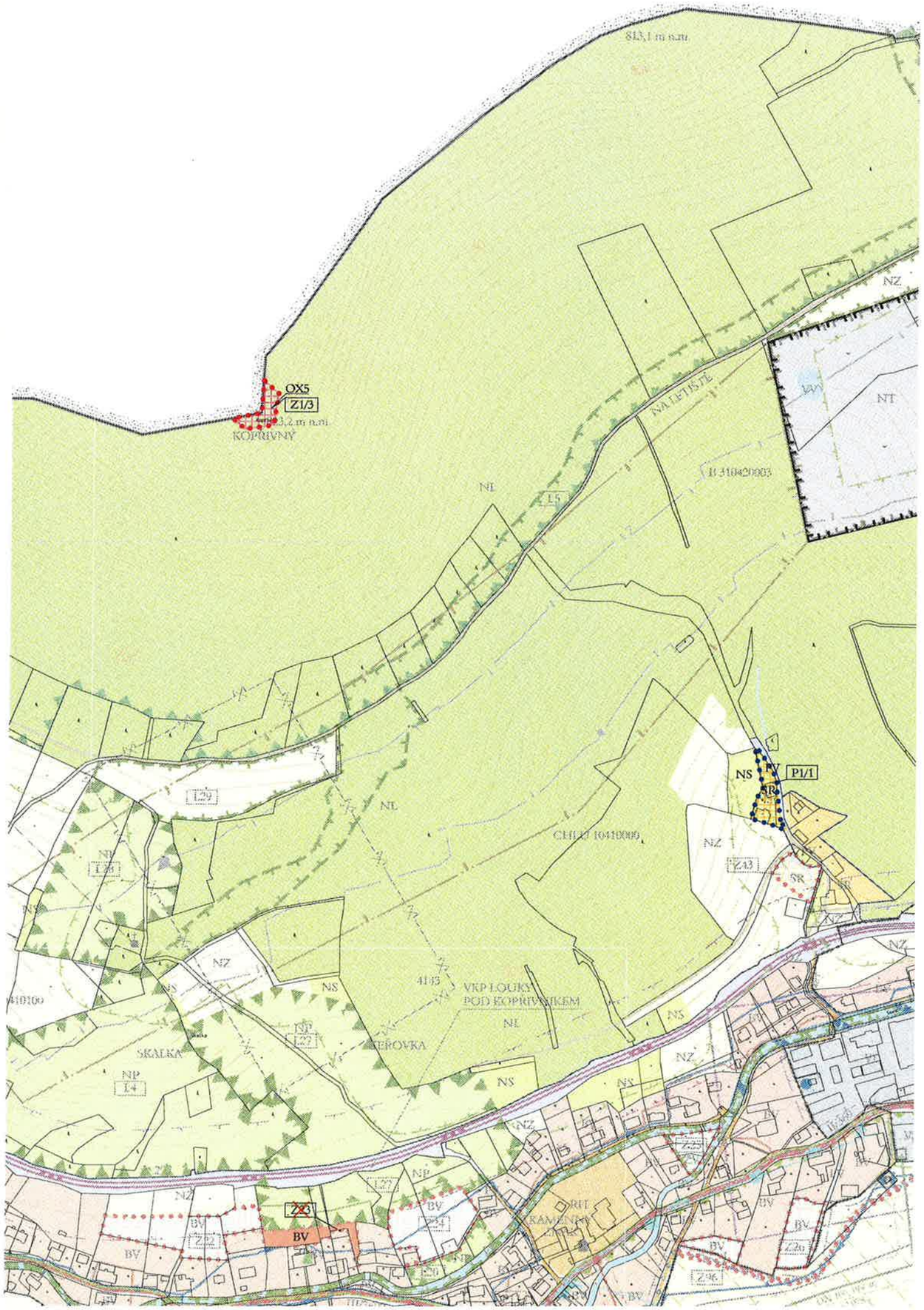

OX5
Z1/3
KOPŘIVNÝ
NZ
NT
NL
L5
NS
P1/1
SR
L29
NL
NZ
Z43
SR
NZ
NS
4143
VKP LOUKY
POD KOPŘIVNÍKEM
NL
NS
NZ
SKALKA
NP
L4
NS
NZ
NZ
NP
L27
BV
Z23
BV
Z22
BV
Z26
Z96

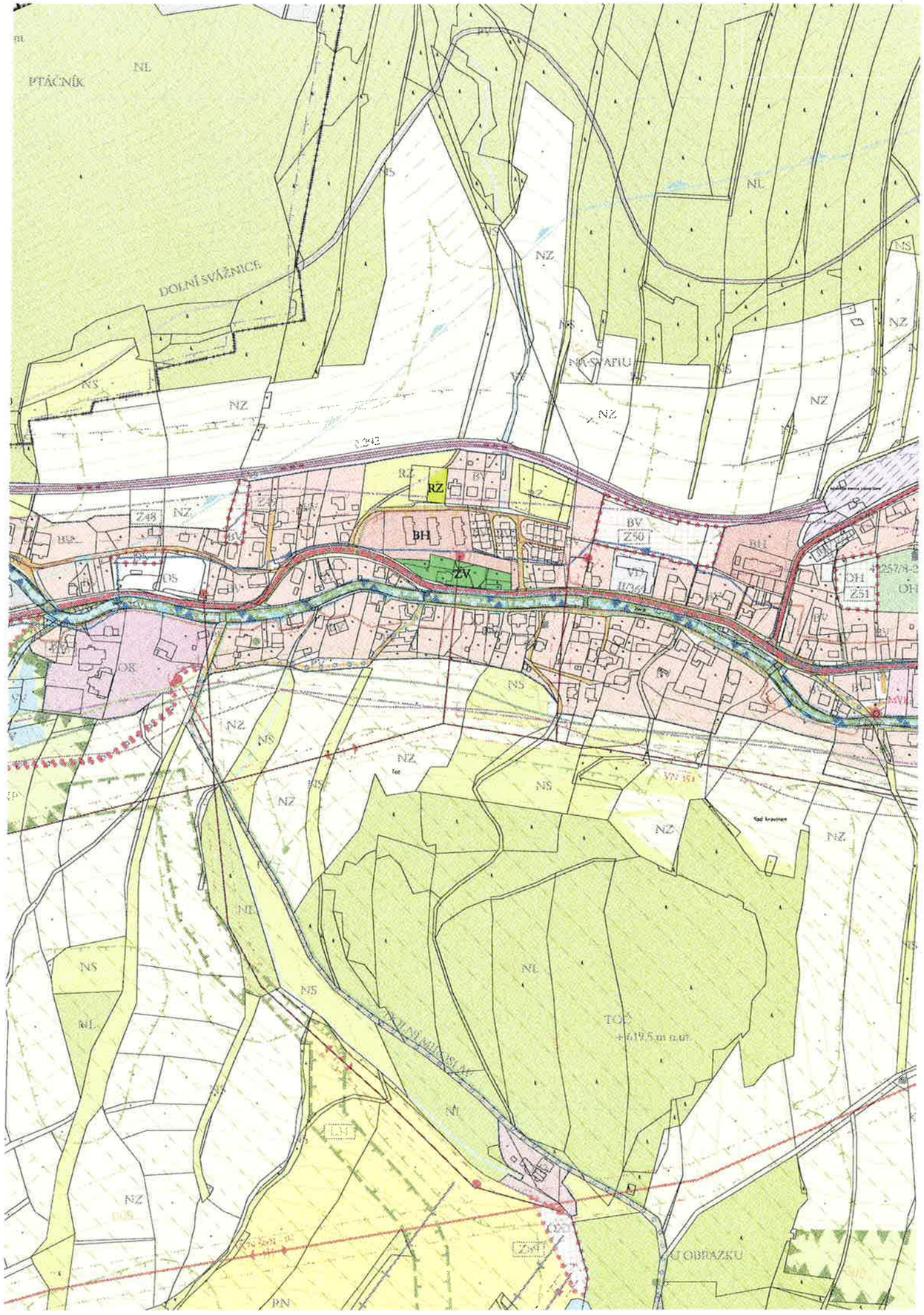
PTÁČNÍK
DOLNÍ SVÁŽNICE
NA SVATIU
RZ
BH
ZV
Z48
Z50
Z51
Z59
TOČ
+619,5 m n.m.
U OBRAZKU
NL
NS
NZ
OK
PN

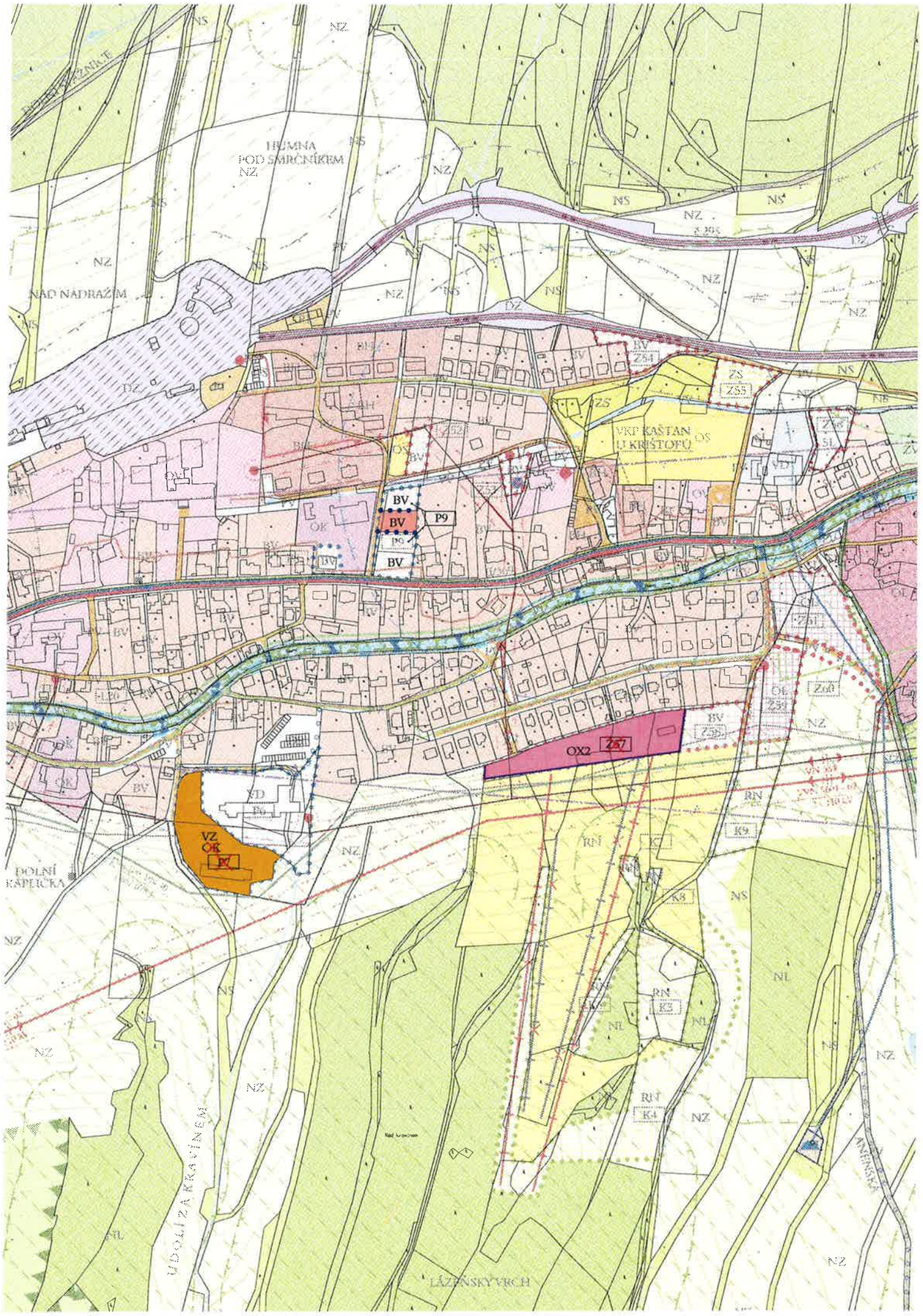
HUMNA
POD SMRČNÍKEM
NAD NADRAŽÍM
VKP KAŠTAN
U KRIŠTOFŮ
BV
P9
OX2
Z57
VZ
OK
P7
DOLNÍ
KAPLIČKA
UDOLÍ ZA KRAVÍNEM
LÁZEŇSKÝ VRCH
ANENSKÁ
NZ
NS
NL
RN
DZ
OS
OK
VD
Z54
Z55
Z60
K9
K8
K3
K4

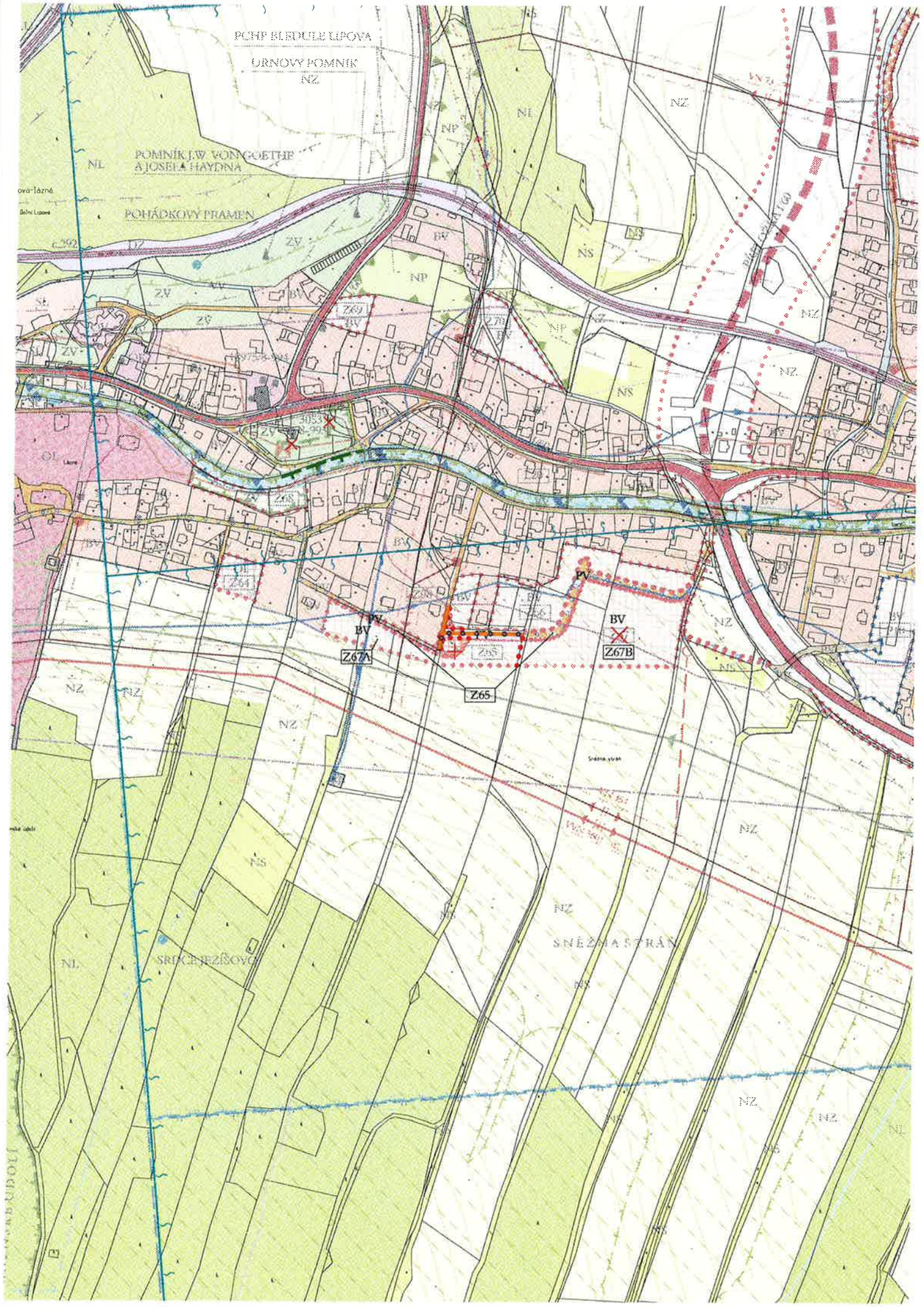
POHF BLEDULE LIPOVA
URNOVY POMNIK
NZ
POMNIK J.W. VON GOETHE
A JOSEFA HAYDNA
POHADKOVY PRAMEN
NL
NP
NS
ZV
BV
PV
Z67A
Z67B
Z65
SNEZNA STRAN
SRDCE JEZISOVO

BV
Z75
Z76
Z77
Z78
50
150
JESENÍK
NZ
NP
Z81
Z82
L21
SPR DOBROVNÍK
Z83
L22
RH
NS
SR
Z85
Z84
Z87
Z88
VZ
BOBROVNÍK

NP
NS
NPP JESKYNĚ
NA POMEZÍ
L42
NP
LOUKA
NA POMEZÍ
DP 60221
B 310420001
NL
NL
NP
PCHP LOUKA
POD SMRČÍKEM
MLÝNSKÝ
PRAMEN
POMEZ
PRAME
NL
PV
NL
PV
NS
NZ
NS
NZ

NP
N11
LEVAČKOVA SKÁLA
NP
N12
NL
Z1/4
DS
NP
N13
NL
RÁMZOVSKÁ
SPALENA STRÁŇ
NP
N14
K 85
NP
N13

LOMNÁ
NL
DO VRAŽEDNÉHO
POTOKA
1
HORSKÁ
NL
RN
NL
NL
RN
NL

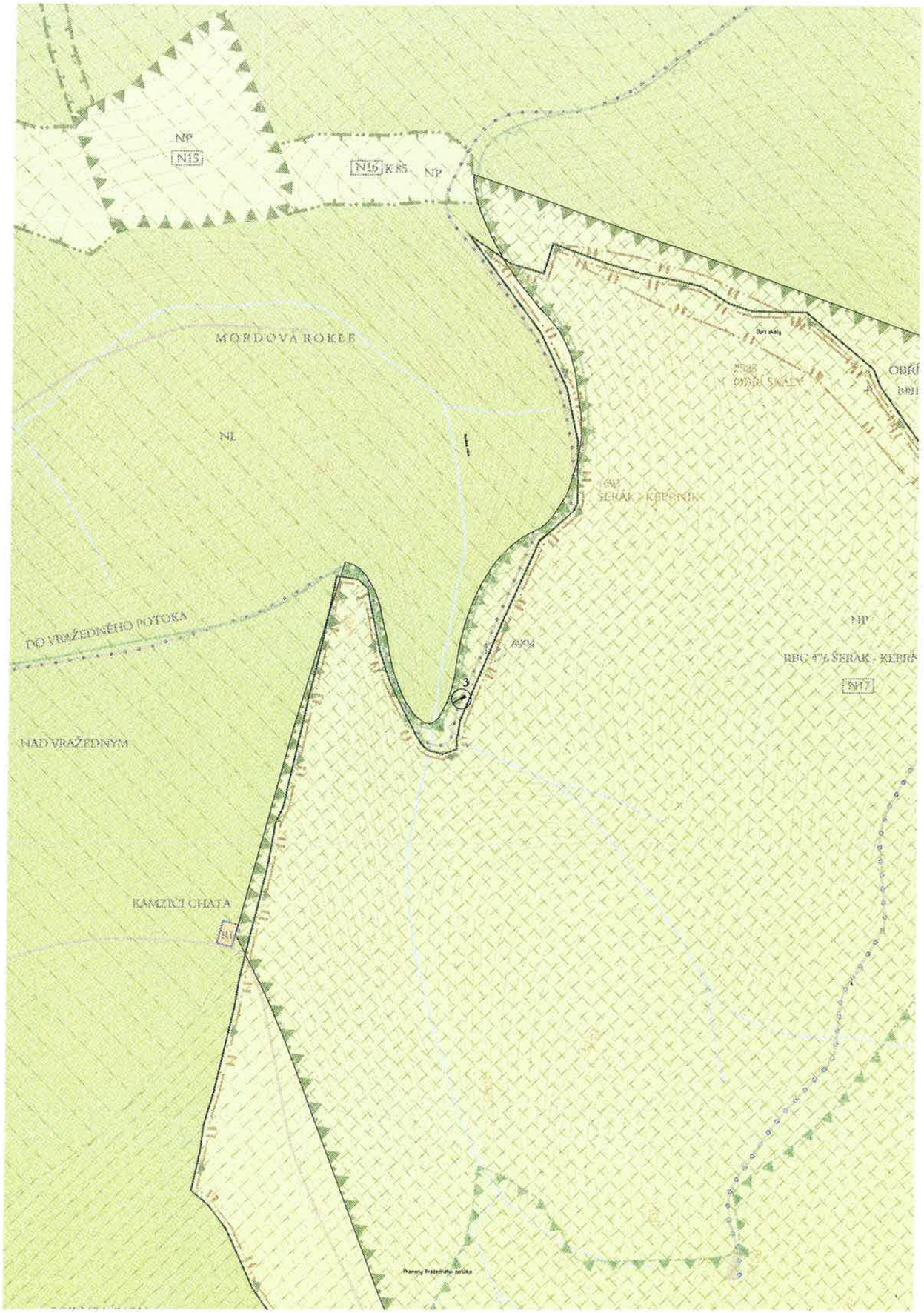
NP
N15
N16 K 85
NP
MORDOVA ROKLE
NL
DO VRAŽEDNÉHO POTOKA
NAD VRAŽEDNÝM
KAMZÍCÍ CHATA
NP
N17
3

ENGELLUV KRMELEC
KAMZÍKU
NL
2
CHATA JELENKA
OBŘÍ SKÁLY