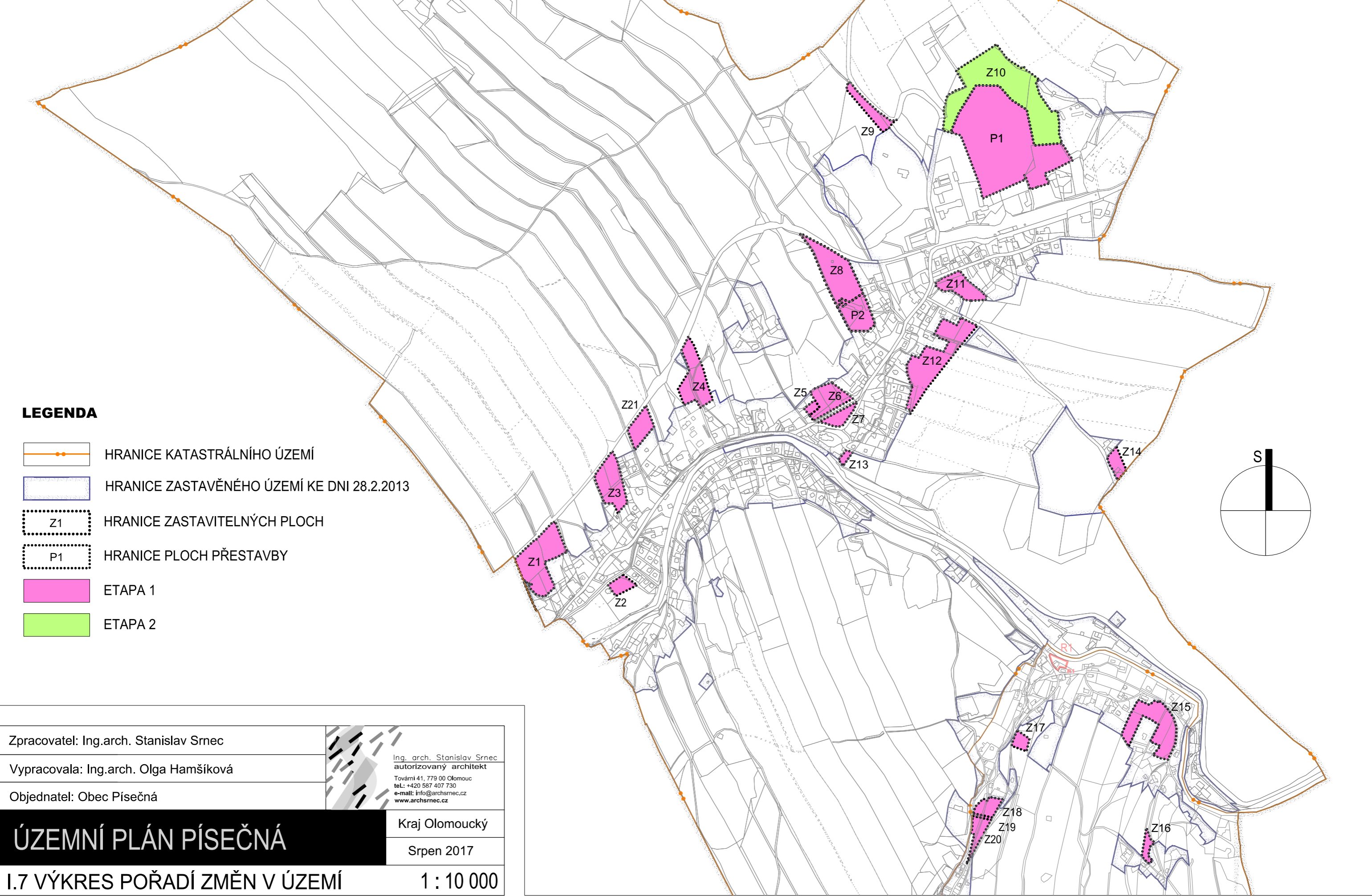






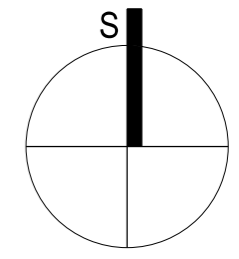



I.7 VÝKRES POŘADÍ ZMĚN V ÚZEMÍ - výřez 1 : 10 000



LEGENDA

-  HRANICE KATASTRÁLNÍHO ÚZEMÍ
-  HRANICE ZASTAVĚNÉHO ÚZEMÍ KE DNI 28.2.2013
-  Z1 HRANICE ZASTAVITELNÝCH PLOCH
-  P1 HRANICE PLOCH PŘESTAVBY
-  ETAPA 1
-  ETAPA 2



Zpracovatel: Ing.arch. Stanislav Srnec		Ing. arch. Stanislav Srnec autorizovaný architekt Tovární 41, 779 00 Olomouc tel.: +420 587 407 730 e-mail: info@archsrmec.cz www.archsrmec.cz
Vypracovala: Ing.arch. Olga Hamšíková		Kraj Olomoucký
Objednatel: Obec Písečná		Srpen 2017
ÚZEMNÍ PLÁN PÍSEČNÁ		I.7 VÝKRES POŘADÍ ZMĚN V ÚZEMÍ
1 : 10 000		1 : 10 000