










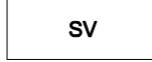





# ÚZEMNÍ PLÁN PÍSEČNÁ

## ZMĚNA Č. 1

### II.3 VÝKRES PŘEDPOKLÁDANÝCH ZÁBORŮ PŮDNÍHO FONDU 1 : 5 000

	HRANICE ŘEŠENÉHO ÚZEMÍ
	HRANICE KATASTRÁLNÍCH ÚZEMÍ
	HRANICE ZASTAVĚNÉHO ÚZEMÍ K 1. 12. 2018
	HRANICE ZASTAVITELNÝCH PLOCH VYMEZENÝCH ZMĚNOU Č. 1
	HRANICE BONITNÍCH PŮDNĚ EKOLOGICKÝCH JEDNOTEK - BPEJ
	KÓD BPEJ S TŘÍDOU OCHRANY
	ODVODNĚNÉ POZEMKY
	ORNÁ PŮDA
	ZAHRADY
	TRVALÉ TRAVNÍ POROSTY
	NEZEMĚDĚLSKÉ POZEMKY

	SMÍŠENÉ OBYTNÉ - VENKOVSKÉ
	VEŘEJNÁ PROSTRANSTVÍ
	DOPRAVNÍ INFRASTRUKTURA - SILNIČNÍ
	DOPRAVNÍ INFRASTRUKTURA - ÚČELOVÉ KOMUNIKACE



PROJEKTOVÁ ČINNOST, URBANISMUS, ÚZEMNÍ PLÁNOVÁNÍ, EKOLOGIE, GIS

**URBANISTICKÉ STŘEDISKO OSTRAVA, s.r.o.**

Spartakovců 3, Ostrava-Poruba, 70800

tel: 596 939 530, 596 939 531

ZODP.PROJEKTANT: ING. ARCH. HELENA SALVETOVÁ

ZAK. ČÍSLO: U - 627

ZPRACOVATEL: MARCELA VOZÁRIKOVÁ

OBJEDNATEL: OBEC PÍSEČNÁ

DATUM: LISTOPAD 2019