



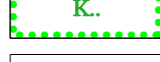
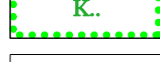


ÚZEMNÍ PLÁN VELKÁ KRAŠ

8. VÝKRES PŘEDPOKLÁDANÝCH ZÁBORŮ PŮDNÍHO FONDU

1 : 5 000

STAV	NÁVRH	
		HRANICE ŘEŠENÉHO ÚZEMÍ
		HRANICE KATASTRÁLNÍCH ÚZEMÍ
		HRANICE ZASTAVĚNÉHO ÚZEMÍ K 1. 5. 2018
		HRANICE INTRAVILÁNU K 1. 9. 1966
		HRANICE ZASTAVITELNÝCH PLOCH
		HRANICE PLOCH PŘESTAVBY
		HRANICE PLOCH ZMĚN V KRAJINĚ
		HRANICE BONITNÍCH PŮDNĚ EKOLOGICKÝCH JEDNOTEK - BPEJ
		KÓD BPEJ
		VZDÁLENOST 50 m OD OKRAJE LESA
		ZEMĚDĚLSKÉ POZEMKY VE II. TŘÍDĚ OCHRANY
		ZEMĚDĚLSKÉ POZEMKY VE III. TŘÍDĚ OCHRANY
		ZEMĚDĚLSKÉ POZEMKY VE IV. TŘÍDĚ OCHRANY
		ZEMĚDĚLSKÉ POZEMKY V V. TŘÍDĚ OCHRANY
		LESNÍ POZEMKY
		NEZEMĚDĚLSKÉ POZEMKY
		ODVODNĚNÉ POZEMKY

ÚZEMNÍ SYSTÉM EKOLOGICKÉ STABILITY

		NADREGIONÁLNÍ BIOCENTRUM (NRBC)
		LOKÁLNÍ BIOCENTRUM
		LOKÁLNÍ BIODORIDOR

STAV	NÁVRH	
		PLOCHY BYDLENÍ - V RODINNÝCH DOMECH - VENKOVSKÉ
		PLOCHY REKREACE - PLOCHY STAVEB PRO HROMADNOU REKREACI
		PLOCHY REKREACE - NA PLOCHÁCH PŘÍRODNÍHO CHARAKTERU
		PLOCHY VEŘEJNÝCH PROSTRANSTVÍ
		PLOCHY SMÍŠENÉ OBYTNÉ - VENKOVSKÉ
		PLOCHY DOPRAVNÍ INFRASTRUKTURY - SILNIČNÍ
		PLOCHY TECHNICKÉ INFRASTRUKTURY - PLOCHY PRO STAVBY A ZAŘÍZENÍ PRO NAKLÁDÁNÍ S ODPADY
		PLOCHY VODNÍ A VODOHOSPODÁŘSKÉ
		PLOCHY PŘÍRODNÍ
		PLOCHY SMÍŠENÉ NEZASTAVĚNÉHO ÚZEMÍ
		PLOCHY TĚŽBY NEROSTŮ
		PLOCHY ZELENĚ - PŘÍRODNÍHO CHARAKTERU

PODKLADOVÁ DATA © ČESKÝ ÚŘAD ZEMĚMĚŘICKÝ A KATASTRÁLNÍ



PROJEKTOVÁ ČINNOST, URBANISMUS, ÚZEMNÍ PLÁNOVÁNÍ, EKOLOGIE, GIS

URBANISTICKÉ STŘEDISKO OSTRAVA, s.r.o.

Spartakovců 3, Ostrava-Poruba, 70800

tel: 596 939 530, 596 939 531

ZODP.PROJEKTANT: ING. ARCH. HELENA SALVETOVÁ

ZAK. ČÍSLO: U - 580

ZPRACOVATEL: MARCELA VOZÁRIKOVÁ

OBJEDNATEL: OBEC VELKÁ KRAŠ

DATUM: BŘEZEN 2019