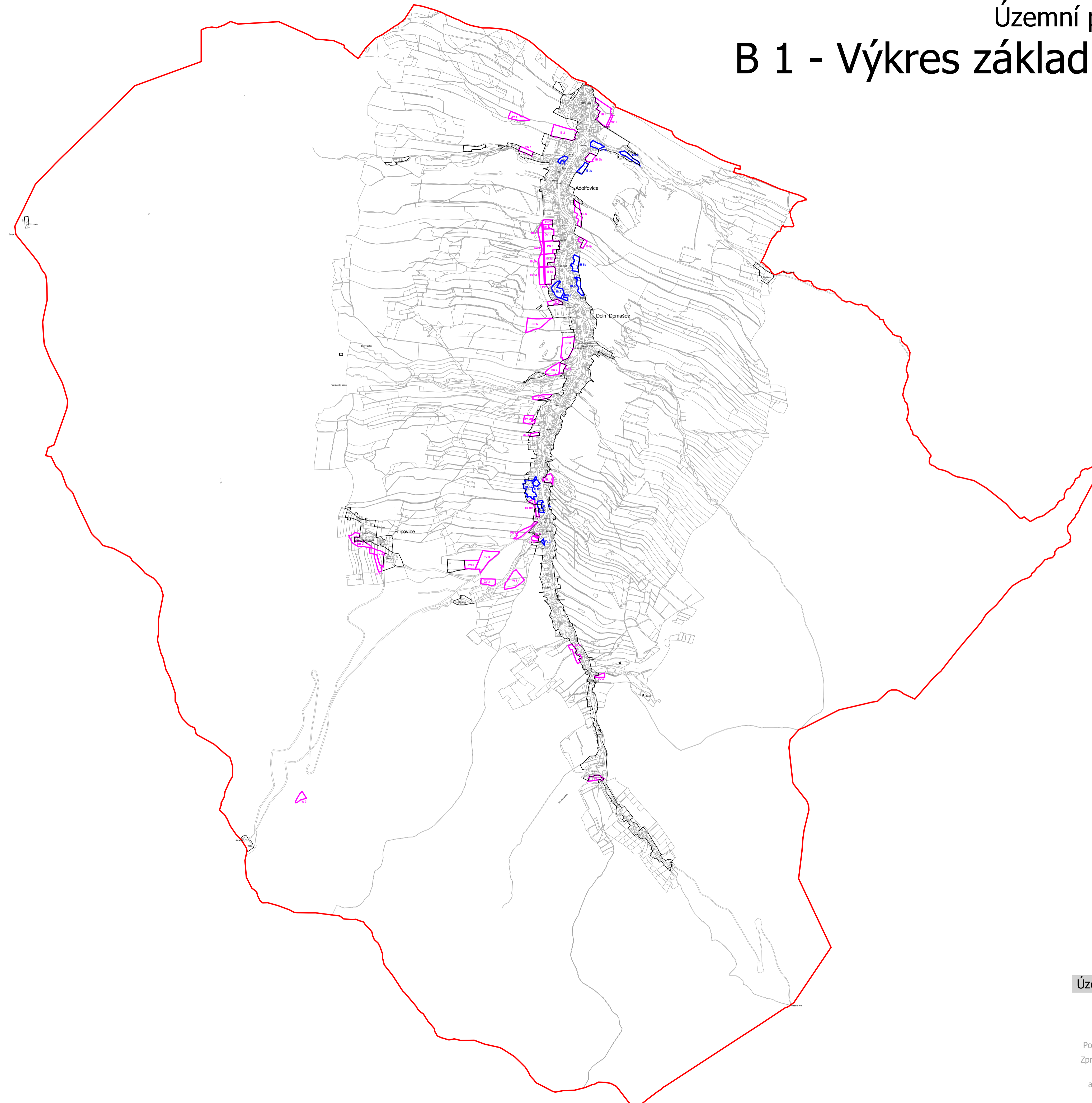








Územní plán obce Bělá pod Pradědem
B 1 - Výkres základního členění území
celé území obce 1: 20 000



Legenda:

-  Hranice obce (hranice řešeného území)
-  Hranice zastavěného území k 31.12.2007
-  Hranice pozemků
-  Domy
-  Zastavitelné území
-  Plochy přestavby

Územní plán obce Bělá pod Pradědem

Výkres: **Základní členění**
Obec: Bělá pod Pradědem
Pořizovatel: Městský úřad Jeseník
Zpracovatel: Ing. arch. Jiří Šolar
Arpro, Tovární 234, 790 01 Jeseník
a kolektiv: Ing. Petr Staněk, Ing. Vladimír Zouhar, Ing. Tomáš Nedoma,
Ing. Ivo Zatloukal, Zdeňka Zolotareňková, Robert Černý
Místo, datum: Jeseník, září 2008

Výkres číslo: **B 1**
Měřítko: 1:20 000
Kraj: Olomoucký
Okres: Jeseník
Nadřízený orgán ÚP: Krajský úřad Olomouckého kraje
Paré: 