


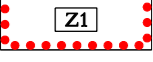
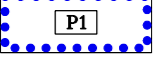




ÚZEMNÍ PLÁN SKOROŠICE

1. VÝKRES ZÁKLADNÍHO ČLENĚNÍ ÚZEMÍ

MĚŘÍTKO 1 : 5 000

| | |
|--|--|
|  | HRANICE ŘEŠENÉHO ÚZEMÍ |
|  | HRANICE KATASTRÁLNÍCH ÚZEMÍ |
|  | HRANICE ZASTAVĚNÉHO ÚZEMÍ K 1. 1. 2015 |
|  | HRANICE ZASTAVITELNÝCH PLOCH S OZNAČENÍM |
|  | HRANICE PLOCH PŘESTAVBY S OZNAČENÍM |
|  | ZASTAVĚNÉ ÚZEMÍ K 1. 1. 2015 |
|  | KORIDOR PRO VEDENÍ TRASY VYSOKOTLAKÉHO PLYNOVODU |



PROJEKTOVÁ ČINNOST, URBANISMUS, ÚZEMNÍ PLÁNOVÁNÍ, EKOLOGIE, GIS

URBANISTICKÉ STŘEDISKO OSTRAVA, s.r.o.

OSTRAVA s.r.o.

Spartakovců 3, Ostrava-Poruba, 70800

tel: 596939530, 596939531

ZODP.PROJEKTANT: ING. ARCH. HELENA SALVETOVÁ

ZAK. ČÍSLO: U - 545

ZPRACOVATEL: ING. ARCH. HELENA SALVETOVÁ

POŘIZOVATEL: OBEC SKOROŠICE

DATUM: SRPEN 2015