





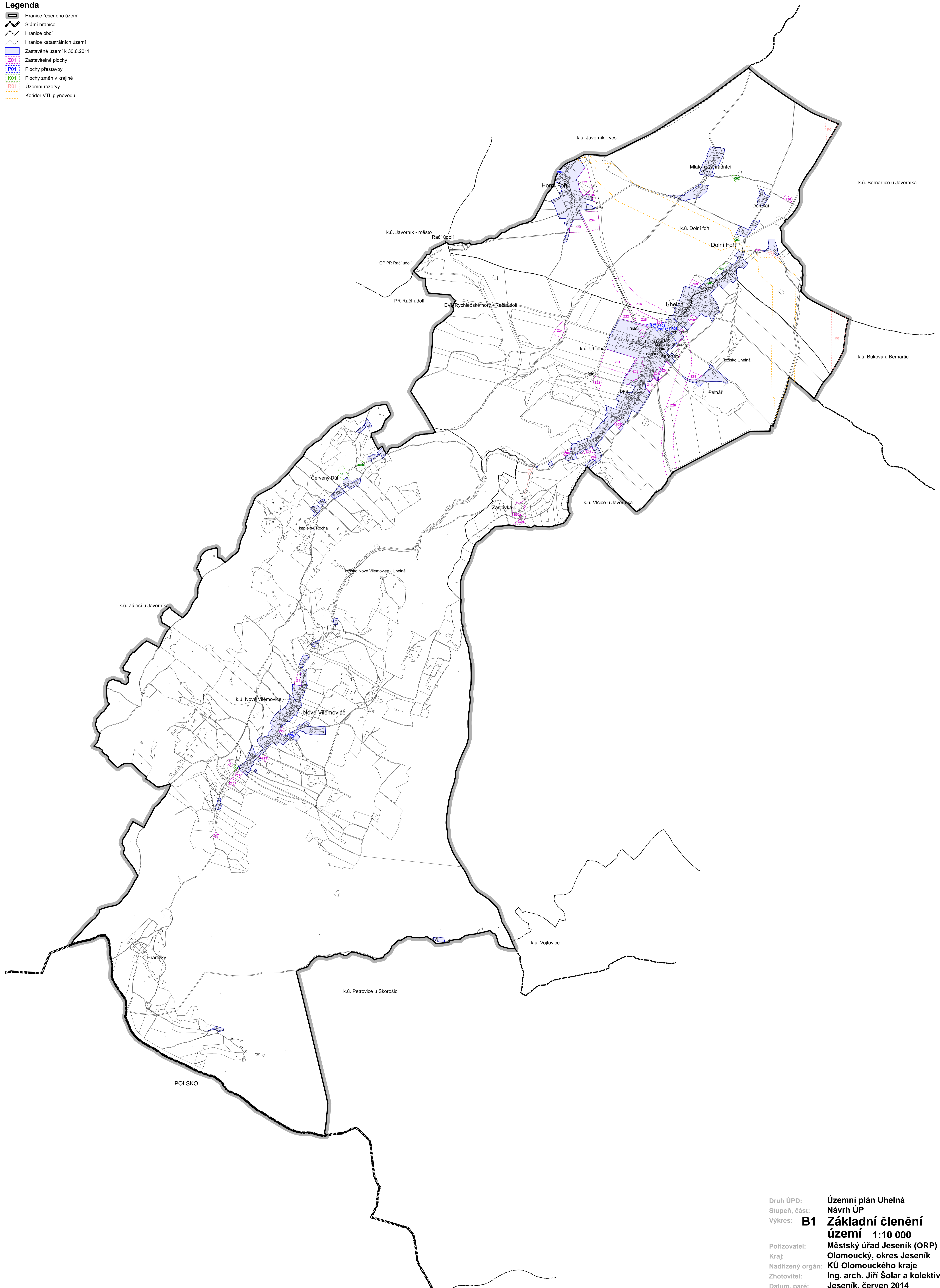


Základní členění území 1:10 000

Legenda

-  Hranice řešeného území
-  Státní hranice
-  Hranice obcí
-  Hranice katastrálních území
-  Zastavěné území k 30.6.2011
-  Zastavitelné plochy
-  Plochy přestavby
-  Plochy změn v krajině
-  Územní rezervy
-  Koridor VTL plynovodu



Druh ÚPD: Územní plán Uhelná
 Stupeň, část: Návrh ÚP
 Výkres: **B1 Základní členění území 1:10 000**
 Pořizovatel: Městský úřad Jeseník (ORP)
 Kraj: Olomoucký, okres Jeseník
 Nadřazený orgán: KÚ Olomouckého kraje
 Zhotovitel: Ing. arch. Jiří Šolar a kolektiv
 Datum, paré: Jeseník, červen 2014