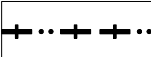




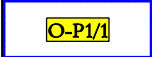






















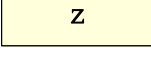















ÚZEMNÍ PLÁN ZLATÉ HORY ZMĚNA Č. 1

2. HLAVNÍ VÝKRES

1 : 5 000

LEGENDA NAVRŽENÝCH ZMĚN

STAV	NÁVRH	
		HRANICE ZASTAVĚNÉHO ÚZEMÍ K 1. 1. 2016
		HRANICE ZASTAVITELNÝCH PLOCH S OZNAČENÍM
		HRANICE PLOCH PŘESTAVBY S OZNAČENÍM
		PLOCHY BYDLENÍ V RODINNÝCH DOMECH
		PLOCHY ZAHRÁDKOVÝCH OSAD
		PLOCHY OBČANSKÉHO VYBAVENÍ REKREAČNÍHO CHARAKTERU
		PLOCHY PĚŠÍCH A VOZIDLOVÝCH KOMUNIKACÍ
		PLOCHY ZELENĚ NA VEŘEJNÝCH PROSTRANSTVÍCH
		PLOCHY SMÍŠENÉ OBYTNÉ VENKOVSKÉ
		PLOCHY SMÍŠENÉ OBYTNÉ REKREAČNÍ
		PLOCHY PARKOVACÍ A ODSTAVNÉ
		PLOCHY DOPRAVY LETECKÉ
		PLOCHY TECHNICKÉ INFRASTRUKTURY
		PLOCHY VÝROBY PRŮMYSLOVÉ
		PLOCHY ORNÉ PŮDY A TRVALÝCH TRAVNÍCH POROSTŮ
		PLOCHY ZAHRAD A SADŮ
		PLOCHY LESŮ
		PLOCHY PŘÍRODNÍ
		PLOCHY SMÍŠENÉ NEZASTAVĚNÉHO ÚZEMÍ
		REGIONÁLNÍ BIOCENTRUM
		RUŠENÉ JEVY