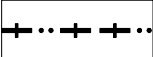
















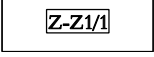

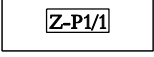



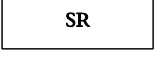








ÚZEMNÍ PLÁN ZLATÉ HORY ZMĚNA Č. 1

8. VÝKRES PŘEDPOKLÁDANÝCH ZÁBORŮ PŮDNÍHO FONDU

1 : 5 000

LEGENDA NAVRŽENÝCH ZMĚN

STAV	NÁVRH	
		HRANICE ZASTAVĚNÉHO ÚZEMÍ K 1. 1. 2016
		HRANICE ZASTAVĚNÉHO ÚZEMÍ K 1. 9. 1966 - INTRAVILÁN
		OHRANIČENÍ ZASTAVITELNÝCH PLOCH
		OHRANIČENÍ PLOCH PŘESTAVBY
		ZAHRADY
		TRVALÉ TRAVNÍ POROSTY
		NEZEMĚDĚLSKÉ POZEMKY
		LESNÍ POZEMKY
		OZNAČENÍ ZASTAVITELNÝCH PLOCH
		OZNAČENÍ PLOCH PŘESTAVBY
		PLOCHY BYDLENÍ V RODINNÝCH DOMECH
		PLOCHY SMÍŠENÉ OBYTNÉ REKREAČNÍ
		PLOCHY SMÍŠENÉ OBYTNÉ VENKOVSKÉ
		PLOCHY PARKOVACÍ A ODSTAVNÉ
		RUŠENÉ JEVY